



УТВЕРЖДАЮ  
Администратор МБДОУ №156

Севостьянова А.В.

2018г.

**ПАСПОРТ ДОСТУПНОСТИ**  
**объекта социальной инфраструктуры (ОСИ)**

№ \_\_\_\_\_

**1. Общие сведения об объекте**

1.1. Наименование (вид) объекта Муниципальное бюджетное дошкольное образовательное учреждение г. Мурманска № 156

1.2. Адрес объекта 183038, г.Мурманск, ул. Туристов, д.43/а

1.3. Сведения о размещении объекта:

- отдельно стоящее здание 2 этажа, 579,4 кв.м

- часть здания \_\_\_\_\_ этажей (или на \_\_\_\_\_ этаже), \_\_\_\_\_ кв.м

- наличие прилегающего земельного участка (да, нет); 2750 кв.м

1.4. Год постройки здания 1960, последнего капитального ремонта нет

1.5. Дата предстоящих плановых ремонтных работ: текущего \_\_\_\_\_, капитального \_\_\_\_\_

**сведения об организации, расположенной на объекте**

1.6. Название организации (учреждения), (полное юридическое наименование – согласно Уставу, краткое наименование) Муниципальное бюджетное дошкольное образовательное учреждение г. Мурманска № 156

1.7. Юридический адрес организации (учреждения) 183038, г.Мурманск, ул. Туристов, д.43/а

1.8. Основание для пользования объектом (оперативное управление, аренда, собственность) аренда

1.9. Форма собственности (государственная, негосударственная) Государственная

1.10. Территориальная принадлежность (федеральная, региональная, муниципальная)  
Муниципальная

1.11. Вышестоящая организация (наименование) Комитет по образованию Администрации г. Мурманска

1.12. Адрес вышестоящей организации, другие координаты 183038, г. Мурманск, проспект Ленина, дом 51, телефон: (8152) 402670

**2. Характеристика деятельности организации на объекте (по обслуживанию населения)**

2.1 Сфера деятельности (здравоохранение, образование, социальная защита, физическая культура и спорт, культура, связь и информация, транспорт, жилой фонд, потребительский рынок и сфера услуг, другое)  
дошкольное

2.2 Виды оказываемых услуг образовательные

2.3 Форма оказания услуг: (на объекте, с длительным пребыванием, в т.ч. проживанием, на дому, дистанционно) на объекте

2.4 Категории обслуживаемого населения по возрасту: (дети, взрослые трудоспособного возраста, пожилые; все возрастные категории) дети от 1,5 до 7 лет

2.5 Категории обслуживаемых инвалидов: инвалиды, передвигающиеся на коляске, инвалиды с нарушениями опорно-двигательного аппарата; нарушениями зрения, нарушениями слуха, нарушениями умственного развития нет

2.6 Плановая мощность: посещаемость (количество обслуживаемых в день), вместимость, пропускная способность 74 ребенка

2.7 Участие в исполнении ИПР инвалида, ребенка-инвалида (да, нет) нет

### 3. Состояние доступности объекта

#### 3.1 Путь следования к объекту пассажирским транспортом

(описать маршрут движения с использованием пассажирского транспорта)

#### Маршрут троллейбусов № 6,3,4 до остановки ул. Челюскинцев

наличие адаптированного пассажирского транспорта к объекту нет

#### 3.2 Путь к объекту от ближайшей остановки пассажирского транспорта:

3.2.1 расстояние до объекта от остановки транспорта «Троллейбусное депо» по улице Туристов в сторону МБДОУ 500 м

3.2.2 время движения (пешком) 7 мин

3.2.3 наличие выделенного от проезжей части пешеходного пути (*да, нет*) да

3.2.4 Перекрестки: *нерегулируемые; регулируемые, со звуковой сигнализацией, таймером; нет* нет

3.2.5 Информация на пути следования к объекту: *акустическая, тактильная, визуальная; нет* нет

3.2.6 Перепады высоты на пути: есть, нет (Две лестницы по пути следования: одна-деревянная, вторая-каменная, без особенностей)

Их обустройство для инвалидов на коляске: да, нет (лестницы оборудованы пандусами)

3.2.8 Необходимо сопровождение на пути движения инвалидам (К, О-н, О-в, С-п, С-ч, Г-п, Г-ч, У) / нет

#### 3.3 Организация доступности объекта для инвалидов – форма обслуживания\*

Категория инвалидов	Форма обслуживания - способ предоставления услуг инвалидам – (отметить выбранный способ знаком + )*				
	На объекте - по варианту		На дому	Дистанционно	Не организовано
	«А»*	«Б»**			
К (передвигающиеся на креслах-колясках)		+			
О-н (поражение нижних конечностей)		+			
О-в (поражение верхних конечностей)		+			
С-п (полное нарушение зрения – слепота)		+			
С-ч (частичное нарушение зрения)		+			
Г-п (полное нарушение слуха – глухота)		+			
Г-ч (частичное нарушение слуха)		+			
У (нарушения умственного развития)		+			
Все категории инвалидов***		+			

\* - вариант «А» - - универсальный проект (доступность для инвалидов любого места в здании, а именно – общих путей движения и мест обслуживания – не менее 5% общего числа таких мест, предназначенных для обслуживания)

\*\* - вариант «Б» - - разумное приспособление (при невозможности доступного оборудования всего здания выделение в уровне входа специальных помещений, зон или блоков, приспособленных для обслуживания инвалидов, с обеспечением всех видов услуг, имеющихся в данном здании)

\*\*\* - заполняется только в случае, если способ единый для всех категорий

К - передвигающиеся на коляске; О - нарушения опорно-двигательного аппарата, в т.ч.: О-н - поражение нижних конечностей; О-в - поражение верхних конечностей; С-п - полное нарушение зрения (слепота); С-ч - частичное нарушение зрения; Г-п – полное нарушение слуха (глухота); Г-ч - частичное нарушение – слуха; У – нарушения умственного развития

Г-п (полное нарушение слуха – глухота)		+			
Г-ч (частичное нарушение слуха)		+			
У (нарушения умственного развития)		+			
Все категории инвалидов***		+			

\* - вариант «А» -- универсальный проект (доступность для инвалидов любого места в здании, а именно – общих путей движения и мест обслуживания – не менее 5% общего числа таких мест, предназначенных для обслуживания)

\*\* - вариант «Б» -- разумное приспособление (при невозможности доступного оборудования всего здания выделение в уровне входа специальных помещений, зон или блоков, приспособленных для обслуживания инвалидов, с обеспечением всех видов услуг, имеющихся в данном здании)

\*\*\* - заполняется только в случае, если способ единый для всех категорий

### 3.4. Доступность структурно-функциональных зон объекта на «09» декабря 2016 года\*

№№ п \ п	Основные структурнофункциональные зоны**	Состояние доступности, в том числе для основных категорий инвалидов***							
		К	О-н	О-в	С-п	С-ч	Г-п	Г-ч	У
1	Территория, прилегающая к зданию (участок)	ВНД	ВНД	ВНД	ВНД	ВНД	ВНД	ВНД	ВНД
2	Вход (входы) в здание	ВНД	ВНД	ВНД	ВНД	ВНД	ВНД	ВНД	ВНД
3	Путь (пути) движения внутри здания (в т.ч. пути эвакуации)	ВНД	ВНД	ВНД	ВНД	ВНД	ВНД	ВНД	ВНД
4	Зона целевого назначения (целевого посещения объекта)	ВНД	ВНД	ВНД	ВНД	ВНД	ВНД	ВНД	ВНД
5	Санитарно-гигиенические помещения	ВНД	ВНД	ВНД	ВНД	ВНД	ВНД	ВНД	ВНД
6	Система информации и связи (на всех зонах)	ВНД	ВНД	ВНД	ВНД	ВНД	ВНД	ВНД	ВНД
7	Пути движения к объекту (от остановки транспорта)	ВНД	ВНД	ВНД	ВНД	ВНД	ВНД	ВНД	ВНД

\* - указывается дата обследования, соответствующая приложению I «Результаты обследования на предмет доступности объекта и услуг для инвалидов и других МГН»; при повторном обследовании делается Вкладыш к Паспорту доступности объекта и услуг, и указывается дата повторной оценки по настоящему пункту

\*\* - делается отметка, если зона отсутствует или не закреплена за организацией, расположенной на объекте \*\*\*

- указывается по каждой зоне доступность ее для каждой из 8 категорий инвалидов и других МГН:

- ДП - доступно полностью (барьеры отсутствуют, требования нормативно-технических документов выполнены); - ДУ-им - доступно условно с обеспечением индивидуальной мобильности техническими решениями (отклонения от нормативно-технических документов согласованы с представителем общественного объединения инвалидов);

- ДУ-пп - доступно условно с помощью персонала (согласовано с общественным объединением инвалидов); - ВНД – временно недоступно (имеются существенные барьеры, на момент обследования не устранены)





3.2.1 По варианту «А»										
3.2.2 По варианту «Б»	ДЧ	+	+	+	+	+	+	+	+	+
Срок завершения этапа, контроля его исполнения и актуализации информации на сайте организации и карте доступности – 29 декабря 2030 года										

\*- подробно мероприятия представлены в «дорожной карте» от «15» декабря 2016 года (прилагается)

4.2. Для принятия решения о выполнении работ на объекте требуется / не требуется: - согласование работ с надзорными органами (в сфере проектирования и строительства, архитектуры, охраны памятников, другое)

- техническая экспертиза \_\_\_\_\_
- разработка проектно-сметной документации
- согласование с вышестоящей организацией
- заключение дополнительного соглашения с арендодателем) \_\_\_\_\_
- рассмотрение на \_\_\_\_\_  
(наименование координирующего органа в сфере обеспечения доступной среды для инвалидов)
- иное \_\_\_\_\_

4.3. Работы, требующие обязательного согласования с полномочным представителем общественного объединения инвалидов (пункт 1 первого этапа и пункт 1 второго этапа):

Согласованы без замечаний	Дата <u>«27» декабря 2018 года</u>
Согласованы с замечаниями и предложениями (прилагаются к «дорожной карте» объекта)	Дата «___» _____ 20___ г.
Замечания устранены	Дата «___» _____ 20___ г.
Не согласованы. Необходимо согласовать до	Дата «___» _____ 20___ г.

Мурманская областная организация «ВОИ» Рябышева Лариса Ивановна  
183010, г. Мурманск, пр. Кольский, д. 103. тел. 53-91-66

## 5. Особые отметки

Информация о доступности объекта и предоставляемых услуг размещена на:

- Сайте организации (адрес)

[murmansk156.ucoz.com](http://murmansk156.ucoz.com)

- Карте доступности (адрес)

[minsoc.gov-murman.ru](http://minsoc.gov-murman.ru) – Министерство  
социального развития Мурманской области

**ПРИЛОЖЕНИЯ к Паспорту доступности объекта и услуг:**

1. Результаты обследования на предмет доступности объекта и услуг от «09» декабря 2016 года
2. План мероприятий по поэтапному повышению уровня доступности для инвалидов объекта и предоставляемых услуг («дорожная карта») от «15» декабря 2016 года
3. Фотографии (структурно-функциональных зон и элементов объекта) 22 шт.
4. Материалы уполномоченных организаций по осуществлению контроля и надзора

\_\_\_\_\_  
*Наименование документа и выдавшей его организации, дата*

5. Материалы (заключения) иных организаций по вопросам доступности объекта и услуг

\_\_\_\_\_  
*(сертификаты системы добровольной сертификации, документы общественного контроля и проч.)*

6. Другое \_\_\_\_\_

\_\_\_\_\_  
*(Например, Вкладыши в Паспорт доступности – при повторном обследовании)*

**Комиссия, проводившая обследование и составление Паспорта доступности**

Председатель  
*(руководитель)*

\_\_\_\_\_  
*Подпись*

Еремина С. В. зам. зав. по АХР  
*ФИО, должность*

Члены комиссии:

\_\_\_\_\_  
*Подпись*

Туровская О. М. начальник хоз. отдела  
*ФИО, должность*

\_\_\_\_\_  
*Подпись*

Манько М.В. старший воспитатель  
*ФИО, должность*

\_\_\_\_\_  
*Подпись*

Малик Е.А. старший воспитатель  
*ФИО, должность*

УТВЕРЖДАЮ  
Руководитель рабочей группы

« 08 »

20



**ПАСПОРТ ДОСТУПНОСТИ**  
**объекта социальной инфраструктуры (ОСИ)**  
№ \_\_\_\_\_

**1. Общие сведения об объекте**

- 1.1. Наименование (вид) объекта Муниципальное бюджетное дошкольное образовательное учреждение г. Мурманска № 156
- 1.2. Адрес объекта 183038, г. Мурманск, ул. Туристов, д.43/а
- 1.3. Сведения о размещении объекта:
- отдельно стоящее здание 2 этажа, 579,4 кв.м
  - часть здания \_\_\_\_\_ этажей (или на \_\_\_\_\_ этаже), \_\_\_\_\_ кв.м
  - наличие прилегающего земельного участка (да, нет); 2750 кв.м
- 1.4. Год постройки здания 1960, последнего капитального ремонта нет
- 1.5. Дата предстоящих плановых ремонтных работ: *текущего* \_\_\_\_\_, *капитального* \_\_\_\_\_

**сведения об организации, расположенной на объекте**

- 1.6. Название организации (учреждения), (полное юридическое наименование – согласно Уставу, краткое наименование) Муниципальное бюджетное дошкольное образовательное учреждение г. Мурманска № 156
- 1.7. Юридический адрес организации (учреждения) 183038, г. Мурманск, ул. Туристов, д.43/а
- 1.8. Основание для пользования объектом (оперативное управление, аренда, собственность) аренда
- 1.9. Форма собственности (государственная, негосударственная) Государственная
- 1.10. Территориальная принадлежность (*федеральная, региональная, муниципальная*) Муниципальная
- 1.11. Вышестоящая организация (*наименование*) Комитет по образованию Администрации г. Мурманска
- 1.12. Адрес вышестоящей организации, другие координаты 183038, г. Мурманск, проспект Ленина, дом 51, телефон: (8152) 402670

**2. Характеристика деятельности организации на объекте (по обслуживанию населения)**

- 2.1 Сфера деятельности (*здравоохранение, образование, социальная защита, физическая культура и спорт, культура, связь и информация, транспорт, жилой фонд, потребительский рынок и сфера услуг, другое*) образование
- 2.2 Виды оказываемых услуг образовательные
- 2.3 Форма оказания услуг: (на объекте, с длительным пребыванием, в т.ч. проживанием, на дому, дистанционно) на объекте
- 2.4 Категории обслуживаемого населения по возрасту: (дети, взрослые трудоспособного возраста, пожилые; все возрастные категории) дети от 1,5 до 7 лет
- 2.5 Категории обслуживаемых инвалидов: *инвалиды, передвигающиеся на коляске, инвалиды с нарушениями опорно-двигательного аппарата; нарушениями зрения, нарушениями слуха, нарушениями умственного развития* нет
- 2.6 Плановая мощность: посещаемость (количество обслуживаемых в день), вместимость, пропускная способность 74 ребенка



2.7 Участие в исполнении ИПР инвалида, ребенка-инвалида (да, нет) нет

### 3. Состояние доступности объекта

#### 3.1 Путь следования к объекту пассажирским транспортом

(описать маршрут движения с использованием пассажирского транспорта)

Маршрут троллейбусов № 6,3,4 до остановки ул. Челюскинцев

наличие адаптированного пассажирского транспорта к объекту нет

#### 3.2 Путь к объекту от ближайшей остановки пассажирского транспорта:

3.2.1 расстояние до объекта от остановки транспорта «Троллейбусное депо» по улице Туристов в сторону МБДОУ 500 м

3.2.2 время движения (пешком) 7 мин

3.2.3 наличие выделенного от проезжей части пешеходного пути (*да, нет*) да

3.2.4 Перекрестки: *нерегулируемые; регулируемые, со звуковой сигнализацией, таймером; нет* нет

3.2.5 Информация на пути следования к объекту: *акустическая, тактильная, визуальная; нет* нет

3.2.6 Перепады высоты на пути: есть, нет (Две лестницы по пути следования: одна-деревянная, вторая-каменная, без особенностей)

Их обустройство для инвалидов на коляске: да, нет (лестницы оборудованы пандусами)

#### 3.3 Организация доступности объекта для инвалидов – форма обслуживания\*

№№ п/п	Категория инвалидов (вид нарушения)	Вариант организации доступности объекта (формы обслуживания)*
1.	<b>Все категории инвалидов и МГН</b>	ВНД
	<i>в том числе инвалиды:</i>	
2	передвигающиеся на креслах-колясках	ВНД
3	с нарушениями опорно-двигательного аппарата	ВНД
4	с нарушениями зрения	ВНД
5	с нарушениями слуха	ВНД
6	с нарушениями умственного развития	ВНД

\* - указывается один из вариантов: «А», «Б», «ДУ», «ВНД»

#### 3.4 Состояние доступности основных структурно-функциональных зон

№ № п \п	Основные структурно-функциональные зоны	Состояние доступности, в том числе для основных категорий инвалидов**
1	Территория, прилегающая к зданию (участок)	ВНД
2	Вход (входы) в здание	ВНД
3	Путь (пути) движения внутри здания (в т.ч. пути эвакуации)	ВНД
4	Зона целевого назначения здания (целевого посещения объекта)	ВНД
5	Санитарно-гигиенические помещения	ВНД
6	Система информации и связи (на всех зонах)	ВНД
7	Пути движения к объекту (от остановки)	ВНД

транспорта)	
-------------	--

\*\* Указывается: ДП-В - доступно полностью всем; ДП-И (К, О, С, Г, У) – доступно полностью избирательно (указать категории инвалидов); ДЧ-В - доступно частично всем; ДЧ-И (К, О, С, Г, У) – доступно частично избирательно (указать категории инвалидов); ДУ - доступно условно, ВНД – временно недоступно

**3.5. ИТОГОВОЕ ЗАКЛЮЧЕНИЕ о состоянии доступности ОСИ: ВНД** Необходима разработка и реализация проекта реконструкции территории и здания пути следования внутри здания, зоны обслуживания, места общего пользования в соответствии с положениями СП 59.13330.2012 (Доступность здания и сооружений для маломобильных групп населения) (утв. Приказом Министерства регионального развития РФ от 27.12.2011 г. № 605)

#### 4. Управленческое решение

##### 4.1. Рекомендации по адаптации основных структурных элементов объекта

№ п/п	Основные структурно-функциональные зоны объекты	Рекомендации по адаптации объекта (вид работы)*
1	Территория, прилегающая к зданию (участок)	технические решения невозможны - организация альтернативной формы обслуживания
2	Вход (входы) в здание	технические решения невозможны - организация альтернативной формы обслуживания
3	Путь (пути) движения внутри здания (в т.ч. пути эвакуации)	технические решения невозможны - организация альтернативной формы обслуживания
4	Зона целевого назначения здания (целевого посещения объекта)	технические решения невозможны - организация альтернативной формы обслуживания
5	Санитарно-гигиенические помещения	технические решения невозможны - организация альтернативной формы обслуживания
6	Система информации на объекте (на всех зонах)	технические решения невозможны - организация альтернативной формы обслуживания
7	Пути движения к объекту (от остановки транспорта)	технические решения невозможны - организация альтернативной формы обслуживания
8	Все зоны и участки	технические решения невозможны - организация альтернативной формы обслуживания

\*- указывается один из вариантов (видов работ): не нуждается; ремонт (текущий, капитальный); индивидуальное решение с ТСР; технические решения невозможны – организация альтернативной формы обслуживания

4.2. Период проведения работ 2020-2025 г.г.

в рамках исполнения программы «Доступная среда»

(указывается наименование документа: программы, плана)

4.3 Ожидаемый результат (по состоянию доступности) после выполнения работ по адаптации: ДУ

Оценка результата исполнения программы, плана (по состоянию доступности) \_\_\_\_\_

4.4. Для принятия решения требуется, не требуется (нужное подчеркнуть):

Согласование с вышестоящей организацией, общественными организациями

Имеется заключение уполномоченной организации о состоянии доступности объекта (наименование документа и выдавшей его организации, дата), прилагается

Акт обследования ОСИ к паспорту доступности МБДОУ г. Мурманска № 156

4.5. Информация размещена (обновлена) на Карте доступности дата \_\_\_\_\_

Murmansk156.ucoz.com (наименование сайта, портала)

### 5. Особые отметки

Паспорт сформирован на основании:

1. Анкеты (информации об объекте) от « \_\_\_\_ » \_\_\_\_\_ 20 \_\_\_\_ г.,

2. Акта обследования объекта: № акта \_\_\_\_\_ от « \_\_\_\_ » \_\_\_\_\_ 20 \_\_\_\_ г.

3. Решения Рабочей группы утверждаю от «08» 08 2017 г.

**Результаты обследования на предмет доступности объекта и услуг для инвалидов и других МГН**

муниципальное бюджетное дошкольное образовательное учреждение г. Мурманска № 156

Наименование объекта

183038, г. Мурманск, ул. Туристов, 43а

№ п/п	Структурнофункциональная зона и элементы	Значимые барьеры для инвалидов и МГН (физические, информационные, организационные)	Предложения по созданию условий доступности объекта и услуг (до реконструкции / капитального ремонта):		Состояние доступности		
			Неотложные мероприятия (1 этап)	Отложенные мероприятия (2 этап)	на момент обследования	после 1 этапа	после 2 этапа
1.	<p><b>Территория, прилегающая к зданию</b></p> <p>- Вход (входы) на территорию - Путь (пути) движения на территории - Лестница (наружная) - Пандус (наружный) - Автостоянка и парковка</p>	<p>1.1 Отсутствует информация об ОСИ на въезде на территорию (Все)</p> <p>1.2 Отсутствует тактильная информация на путях движения о направлении к входу в здание (С-п)</p> <p>1.3 Отсутствуют выделенные парковочные места для инвалидов (Все)</p>		<p>1.1 Установить информацию об ОСИ на въезде на территорию</p> <p>1.2 Выделить и обозначить не менее 10% парковочных мест для инвалидов (не менее 1)</p> <p>1.3 Установить на выделенном парковочном месте информацию о номере телефона ответственного сотрудника для оказания помощи при посадке в транспортное средство и высадке из него</p> <p>1.4 Организовать сопровождение инвалидов на</p>	<p>К - ВНД О-н - ВНД О-в - ВНД С-п - ВНД С-ч - ВНД Г-п - ВНД Г-ч - ВНД У - ВНД</p>	<p>К - ДУпп О-н - ДУпп О-в - ДУпп С-п - ДУпп С-ч - ДУпп Г-п - ДУпп Г-ч - ДУпп У - ДУпп</p>	<p>К - ДУпп О-н - ДУпп О-в - ДУпп С-п - ДУпп С-ч - ДУпп Г-п - ДУпп Г-ч - ДУпп У - ДУпп</p>


				креслах-колясках и с нарушениями зрения			
2.	<p><b>Вход в здание</b></p> <ul style="list-style-type: none"> <li>- Лестница (наружная) - Пандус (наружный) - Входная площадка (перед дверью)</li> <li>- Дверь (входная)</li> <li>- Тамбур</li> </ul>	<p>2.1 Отсутствие нормативной информации об ОСИ (С-п, С-ч)</p> <p>2.2 Отсутствие контрастной маркировки крайних ступеней лестницы (С-ч)</p> <p>2.3 Порог на входе более 2,5 см (К)</p> <p>2.4 Отсутствие нормативных поручней на лестнице (О-н, С-п)</p> <p>2.5 Доводчик не функционирует (К)</p> <p>2.6 Отсутствуют тактильные указатели, выполняющие предупреждающую функцию (С-п)</p> <p>2.7 Неединообразная геометрия ступеней (О-н, С-п, С-ч)</p> <p>2.8 Отсутствие контрастной маркировки прозрачных дверных полотен (С-ч)</p> <p>2.9 У пандусов отсутствуют поручни (К)</p> <p>2.10 Действует система контроля доступа по бесконтактным картам, отсутствует обозначение (У)</p>	<p>2.1 Установить информацию об ОСИ</p> <p>2.2 Организовать сопровождение инвалидов на креслах-колясках, с патологией верхних конечностей и с нарушениями зрения</p> <p>2.3 Установить информацию в тамбуре</p>	<p>2.1 Нанести контрастную маркировку на проступь крайних ступеней</p> <p>2.2 Нанести контрастную маркировку на прозрачные полотна дверей</p>	<p>К - ВНД</p> <p>О-н - ВНД</p> <p>О-в - ВНД</p> <p>С-п - ВНД</p> <p>С-ч - ВНД</p> <p>Г-п - ДП</p> <p>Г-ч - ДП</p> <p>У - ВНД</p>	<p>К - ДУпп</p> <p>О-н - ДУпп</p> <p>О-в - ДУпп</p> <p>С-п - ДУпп</p> <p>С-ч - ДУпп</p> <p>Г-п - ДУпп</p> <p>Г-ч - ДУпп</p> <p>У - ДУпп</p>	<p>К - ДУпп</p> <p>О-н - ДУпп</p> <p>О-в - ДУпп</p> <p>С-п - ДУпп</p> <p>С-ч - ДУпп</p> <p>Г-п - ДУпп</p> <p>Г-ч - ДУпп</p> <p>У - ДУпп</p>
3.	<p><b>Пути движения внутри здания</b></p> <ul style="list-style-type: none"> <li>- Коридор (вестибюль, зона ожидания, галерея, балкон)</li> <li>- Лестница (внутри здания)</li> <li>- Пандус (внутри здания) - Лифт пассажирский (или подъемник)</li> <li>- Дверь</li> </ul>	<p>3.1 Наличие лестницы без поручней (2 ступеньки) (К, О-н, С-п, С-ч)</p> <p>3.2 Отсутствуют тактильные направляющие и предупреждающие указатели для инвалидов по зрению (С-п)</p> <p>3.3 Отсутствуют нормативные поручни на лестницах, ведущих на 2 этаж (О-н, С-п, С-ч)</p> <p>3.4 Отсутствует информация о направлении пути движения к местам целевого назначения и туалетам (Все)</p>	<p>3.1 Установить информацию о направлении пути движения к зонам целевого назначения и туалету</p> <p>3.2 Организовать сопровождение инвалидов на креслах-колясках, с патологией верхних конечностей и с нарушениями зрения</p>	<p>3.1 Нанести контрастную маркировку на проступь крайних ступеней</p> <p>3.2 Нанести контрастную маркировку на прозрачные полотна дверей</p>	<p>К - ВНД</p> <p>О-н - ВНД</p> <p>О-в - ВНД</p> <p>С-п - ВНД</p> <p>С-ч - ВНД</p> <p>Г-п - ВНД</p> <p>Г-ч - ВНД</p> <p>У - ВНД</p>	<p>К - ДУпп</p> <p>О-н - ДУпп</p> <p>О-в - ДУпп</p> <p>С-п - ДУпп</p> <p>С-ч - ДУпп</p> <p>Г-п - ДУпп</p> <p>Г-ч - ДУпп</p> <p>У - ДУпп</p>	<p>К - ДУпп</p> <p>О-н - ДУпп</p> <p>О-в - ДУпп</p> <p>С-п - ДУпп</p> <p>С-ч - ДУпп</p> <p>Г-п - ДУпп</p> <p>Г-ч - ДУпп</p> <p>У - ДУпп</p>

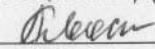

	Пути эвакуации (в т.ч. зоны безопасности)	3.5 Лестница не дублируется пандусами или иными подъёмными устройствами (К) 3.6 Имеются перепады высот (К) 3.7 Отсутствует контрастная маркировка крайних ступеней лестниц (С-ч) 3.8 Отсутствие контрастной маркировки прозрачных дверных полотен (С-ч)					
4.	<b>Зоны целевого назначения здания</b> - Кабинетная форма обслуживания - Зальная форма обслуживания - Прилавочная форма обслуживания	4.1 Высокий уровень прилавка в гардеробе (К) 4.2 Отсутствует тактильная информация для инвалидов по зрению (С-п) 4.3 При оказании услуг не организован сурдоперевод (Г-п) 4.4 Отсутствует индукционная система (Г-ч) 4.5 Информация о помещениях размещена на дверном полотне (Все) 4.6 Не обеспечена возможность выхода на сцену (К)	4.1 Организовать сопровождение и помощь инвалидам с нарушениями зрения, а также с патологией верхних конечностей при получении ими услуг 4.2 Установить информацию при входе в помещения 4.3 Организовать размещение инвалидов на креслах-колясках рядом с выходом из помещения	4.1 Организовать размещение инвалидов с нарушениями слуха рядом с источником звука	К - ВНД О-н - ВНД О-в - ВНД С-п - ВНД С-ч - ВНД Г-п - ВНД Г-ч - ВНД У - ВНД	К - ДУпп О-н - ДУпп О-в - ДУпп С-п - ДУпп С-ч - ДУпп Г-п - ДУпп Г-ч - ДУпп У - ДУпп	К - ДУпп О-н - ДУпп О-в - ДУпп С-п - ДУпп С-ч - ДУпп Г-п - ДУпп Г-ч - ДУпп У - ДУпп
5.	<b>Санитарногигиенические помещения</b> - Туалетная комната	5.1 Информация о помещении размещена на дверном полотне (Все) 5.2 Отсутствует кнопка вызова персонала (Все) 5.3 Отсутствует откидной поручень рядом с унитазом со стороны свободного пространства (К) 5.4 Допуск в помещение ограничен (Все) 5.5 Отсутствуют крючки для костылей и тростей	5.1 Разместить информацию о туалете 5.2 Установить информацию рядом с входом о контактном номере сотрудника, который может открыть туалет	5.1 Установить кнопку вызова персонала в туалетной кабинке 5.2 Установить крючки для костылей и тростей	К - ВНД О-н - ВНД О-в - ВНД С-п - ВНД С-ч - ВНД Г-п - ВНД Г-ч - ВНД У - ВНД	К - ДУпп О-н - ДУпп О-в - ДУпп С-п - ДУпп С-ч - ДУпп Г-п - ДУпп Г-ч - ДУпп У - ДУпп	К - ДУпп О-н - ДУпп О-в - ДУпп С-п - ДУпп С-ч - ДУпп Г-п - ДУпп Г-ч - ДУпп У - ДУпп

						У - ДУ <sub>пп</sub>	У - ДУ <sub>пп</sub>
6.	<p><b>Система информации на объекте</b></p> <p>- комплексность - единообразие и непрерывность - оповещение о чрезвычайных ситуациях</p> <p>Сайт организации</p>	<p>6.1 Нарушение нормативных требований к размещению визуальной информации, отсутствие информации на ясном языке (Все)</p> <p>6.2 Система оповещения о чрезвычайных ситуациях и эвакуации не учитывает особенности восприятия отдельных категорий инвалидов (Г-п, Г-ч)</p> <p>6.3 Отсутствие дублирования информации тактильными средствами (С-п)</p> <p>6.4 На сайте нет раздела, касающегося организации доступности учреждения и оказываемых услуг (Все)</p>	<p>6.1 Организовать размещение комплексной системы информации на всех зонах объекта</p> <p>6.2 Разместить на сайте сведения об организации доступности учреждения и оказываемых услуг для инвалидов и других МГН</p>	<p>6.1 Обеспечить систему оповещения о чрезвычайных ситуациях и эвакуации с учётом особенностей восприятия отдельных категорий инвалидов</p>	<p>К - ВНД О-н - ВНД О-в - ВНД С-п - ВНД С-ч - ВНД Г-п - ВНД Г-ч - ВНД У - ВНД</p>	<p>К - ДУ<sub>пп</sub> О-н - ДУ<sub>пп</sub> О-в - ДУ<sub>пп</sub> С-п - ДУ<sub>пп</sub> С-ч - ДУ<sub>пп</sub> Г-п - ДУ<sub>пп</sub> Г-ч - ДУ<sub>пп</sub> У - ДУ<sub>пп</sub></p>	<p>К - ДУ<sub>пп</sub> О-н - Ду<sub>пп</sub> О-в - ДУ<sub>пп</sub> С-п - ДУ<sub>пп</sub> С-ч - ДУ<sub>пп</sub> Г-п - ДУ<sub>пп</sub> Г-ч - ДУ<sub>пп</sub> У - ДУ<sub>пп</sub></p>
7.	<p><b>Пути движения к объекту от остановки</b></p>	<p>7.1 Отсутствует тактильная информация для инвалидов по зрению (С-п)</p>	<p>7.1 Организация предоставления информации гражданам о наличии адаптированного транспорта к объекту</p> <p>7.2 Организационные мероприятия по решению вопроса доступности пути к объекту от ближайшей остановки пассажирского транспорта</p>	<p>7.1 Организовать размещение тактильной предупредительной информации (обращение к администрации района)</p>	<p>К - ДП О-н - ДП О-в - ДП С-п - ВНД С-ч - ДП Г-п - ДП Г-ч - ДП У - ДП</p>	<p>К - ДУ<sub>пп</sub> О-н - ДУ<sub>пп</sub> О-в - ДУ<sub>пп</sub> С-п - ДУ<sub>пп</sub> С-ч - ДУ<sub>пп</sub> Г-п - ДУ<sub>пп</sub> Г-ч - ДУ<sub>пп</sub> У - ДУ<sub>пп</sub></p>	<p>К - ДУ<sub>пп</sub> О-н - Ду<sub>пп</sub> О-в - ДУ<sub>пп</sub> С-п - ДУ<sub>пп</sub> С-ч - ДУ<sub>пп</sub> Г-п - ДУ<sub>пп</sub> Г-ч - ДУ<sub>пп</sub> У - ДУ<sub>пп</sub></p>

\* - заполняется с учетом приложения 5 к Методике

ОЗНАКОМЛЕН:

Комитетом по образованию администрации г. Мурманска  
Председатель комитета  
  
В.Г. Андрианов  
«27» декабря 2018 года

УТВЕРЖДАЮ:  
Заведующая МБДОУ г. Мурманска № 156  
  
А.В. Савостьянова  
«27» декабря 2018 года  


**План мероприятий по поэтапному повышению уровня доступности для  
инвалидов объекта и предоставляемых услуг («дорожная карта»)**

муниципальное бюджетное дошкольное образовательное учреждение г. Мурманска № 156

**Наименование объекта**

183038, г. Мурманск, ул. Туристов, 43а

№№ п/п	Наименование мероприятий (в соответствии со ст. 15 федерального закона №181-ФЗ в редакции закона №419-ФЗ и отраслевых порядков доступности объектов и услуг)	Категории МГН (буквенное обозначение)	Срок исполнения (и этап работы*)	Документ, которым предусмотрено исполнение мероприятия (источник финансирования)	Примечание (дата контроля и результат)
<b>I. СОЗДАНИЕ УСЛОВИЙ ДЛЯ БЕСПРЕПЯТСТВЕННОГО ДОСТУПА ИНВАЛИДОВ К ОБЪЕКТУ и предоставляемым в нем услугам</b>					



1	Разработка проектно-сметной документации (для строительства / реконструкции / капитального ремонта объекта) в соответствии с требованиями нормативно-технических документов в сфере обеспечения доступности (по варианту «А» / «Б»)	Все категории	2030 (3 этап)		
2	Осуществление строительства / реконструкции / капитального ремонта объекта (по варианту «А» / «Б»)	Все категории	2030 (3 этап)		
3**	Создание условий индивидуальной мобильности для самостоятельного передвижения инвалидов по объекту, в том числе к местам предоставления услуг (по варианту «А» / «Б»)		2030 (3 этап)		
3.1	<b>По территории объекта</b>				
3.1.1	Ремонтные работы: - установка информации об ОСИ на въезде на территорию - выделение и обозначение не менее 10% парковочных мест для инвалидов (не менее 1) - установка на выделенном парковочном месте информацию о номере телефона ответственного сотрудника для оказания помощи при посадке в транспортное средство и высадке из него	Все категории	2024 (2 этап)	Муниципальная программа «Развитие образования на 2018 – 2024 годы»	
3.2	<b>По входу в здание</b>				
3.2.1	Ремонтные работы: - установка информации об ОСИ - организовать сопровождение инвалидов на креслах-колясках, с патологией верхних конечностей и с нарушениями зрения - установить информацию в тамбуре	Все категории	2018 (1 этап)		
	- нанесение контрастной маркировки на проступь крайних ступеней - нанесение контрастной маркировки на прозрачные полотна дверей	К, О-н, С-ч	2024 (2 этап)		
3.3	<b>По путям движения в здании</b>				
3.3.1	Ремонтные работы: - установка информации о направлении пути движения к зонам целевого назначения и туалету, - организовать сопровождение инвалидов на креслах-колясках, с патологией верхних конечностей и с нарушениями зрения	Все категории	2018 (1 этап)		

	- нанесение контрастной маркировки на проступь крайних ступеней, - нанесение контрастной маркировки на прозрачные полотна дверей	<b>К, О-н, С-ч</b>	<b>2024 (2 этап)</b>		
--	---	--------------------	--------------------------	--	--

<b>3.4</b>	<b>По зоне оказания услуг</b>				
3.4.1	Ремонтные работы: - организовать сопровождение и помощь инвалидам с нарушениями зрения, а также с патологией верхних конечностей при получении ими услуг - установить информацию при входе в помещения - организовать размещение инвалидов на креслах-колясках рядом с выходом из помещения	<b>Все категории</b>	<b>2018 (1 этап)</b>		
	- Организовать размещение инвалидов с нарушениями слуха рядом с источником звука	<b>К, Г-ч</b>	<b>2024 (2 этап)</b>		
<b>3.5</b>	<b>По санитарно-гигиеническим помещениям</b>				
3.5.1	Ремонтные работы: - размещение информации о туалете - установка информации рядом с входом о контактном номере сотрудника, который может открыть туалет	<b>Все категории</b>	<b>2018 (1 этап)</b>		
	- установка кнопки вызова персонала в туалетной кабинке - установка крючков для костылей и тростей	<b>К, О-н, С-п</b>	<b>2024 (2 этап)</b>		

<b>3.6</b>	<b>По системе информации -</b> Обеспечение информации на объекте с учетом нарушений функций и ограничений жизнедеятельности инвалидов	<b>Все категории</b>	<b>2018 (1 этап)</b>		
3.6.1	Надлежащее размещение оборудования и носителей информации (информационного стенда, информационных знаков, таблиц, схем, вывесок) с соблюдением формата (размер, контрастность), единства и непрерывности информации на всем объекте	<b>Все категории</b>	<b>2018 (1 этап)</b>		

3.6.2	Дублирование необходимой звуковой и зрительной информации, а также надписей, знаков и иной текстовой и графической информации знаками, выполненными рельефно-точечным шрифтом Брайля, а также объемными изображениями	С	2030 (3 этап)		
3.6.3	Обеспечение допуска собаки-проводника на объект и организация для нее места ожидания	С	2030 (3 этап)		
3.6.4	Обеспечение системы оповещения о чрезвычайных ситуациях и эвакуации с учетом особенностей восприятия	Все категории	2024 (2 этап)		
3.6.5	Развитие средств и носителей информации (информационно-диспетчерской службы, инфо-киоска, памяток)	Все категории	2018 (1 этап)		
<b>3.7</b>	<b>По путям движения к объекту</b>				
	- Организация предоставления информации гражданам о наличии адаптированного транспорта к объекту - Организационные мероприятия по решению вопроса доступности пути к объекту от ближайшей остановки пассажирского транспорта	Все категории	2018 (1 этап)		
	- Организовать размещение тактильной предупредительной информации (обращение к администрации района)	Все категории	2024 (2 этап)		
<b>II. ОБЕСПЕЧЕНИЕ УСЛОВИЙ ДОСТУПНОСТИ УСЛУГ, ПРЕДОСТАВЛЯЕМЫХ ОРГАНИЗАЦИЕЙ</b>					
<b>1**</b>	<b>Обеспечение доступа к месту предоставления услуги на объекте</b> путем оказания работниками организаций помощи инвалидам в преодолении барьеров, мешающих получению ими услуг на объекте, в том числе с сопровождением инвалидов, имеющих стойкие расстройства функции зрения и самостоятельного передвижения (К, О, С)		2018 (1 этап)		
1.1	Разработка и утверждение организационно-распорядительных и иных локальных документов учреждения о порядке оказания помощи инвалидам и другим маломобильным гражданам	Все категории	2018 (1 этап)		

1.2	Закрепление в должностных инструкциях персонала конкретных задач и функций по оказанию помощи инвалидам и другим маломобильным гражданам (и сопровождению)	Все категории	2018 (1 этап)		
1.3	Систематическое обучение (инструктаж) персонала по вопросам оказания помощи на объекте инвалидам и другим маломобильным гражданам (план инструктажа, журнал учета)	Все категории	2018 (1 этап)		
1.4	Обеспечение доступной информации для обслуживаемых граждан (инвалидов) о порядке организации доступности объекта и предоставляемых в учреждении услуг, а также порядка оказания (получения) помощи на объекте (на сайте, на информационном стенде, в индивидуальных памятках)	Все категории	2018 (1 этап)		
1.5	Предоставление (при необходимости) инвалидам по слуху услуг с использованием русского жестового языка, с допуском на объект (к местам предоставления услуг) сурдопереводчика, тифлосурдопереводчика	Г, С	2030 (3 этап)		
2	<b>Организация предоставления услуг инвалидам по месту жительства (на дому)</b>			-	
3	<b>Организация предоставления услуг инвалидам в дистанционном формате</b>				
4	Создание (развитие) сайта организации, адаптированного с учетом особенностей восприятия, с отражением на нем информации о состоянии доступности объекта и услуг	Все категории	2018 (1 этап)		

\* - мероприятия 1 этапа (неотложные), 2 этапа (отложенные), 3 этапа (итоговые – капитальный ремонт / реконструкция / строительство нового здания) \*\* - мероприятия, указанные в п. 3 раздела I (при наличии отклонений от действующих, обязательных к исполнению, требований нормативно-технических документов) и в п. 1 раздела II, подлежат обязательному согласованию с полномочными представителями общественных объединений инвалидов



**СОГЛАСОВАНО:**

Мурманская областная архивная служба  
"Федеральное архивное агентство"



Редомшова Л.В.  
561-991

Дата согласования « » года

Согласовано без замечаний / -замечаниями  
(ненужное зачеркнуть)

Замечания и предложения со стороны представителя ООИ\*\*\*:

---

---

---

---

---

\*\*\* - может быть приложено в виде Акта согласования или Акта разногласий

№ п/п	Классификация информации	Категория МГУ	Срок хранения	Документ, отнесенный к категории	Примечание
		бюджетные организации	(в том числе)	деловые документы	

УСЛОВИЯ ДОСТУПА К ИНФОРМАЦИИ В ОБЪЕКТАХ ФЕДЕРАЛЬНОГО АРХИВА И ПРЕДОСТАВЛЕНИЕ ЭТОЙ ИНФОРМАЦИИ

Приложение к приказу  
 Министерства социального развития  
 Мурманской области  
 от \_\_\_\_\_ октября 2018 года

Приложение 3  
 к Паспорту доступности объекта и услуг

Дата формирования « \_\_\_\_ » \_\_\_\_\_ 20 \_\_\_\_ г.

**Сведения об объемах финансовых средств, необходимых и фактически израсходованных на реализацию мероприятий по обеспечению доступности объекта и услуг для всех категорий инвалидов и других МГН (до реконструкции/капитального ремонта)**

муниципальное бюджетное дошкольное образовательное учреждение г. Мурманска № 156  
183038, г. Мурманск, ул. Туристов, 43а

Структурно-функциональные зоны	Объем финансовых средств, <u>необходимых</u> для обеспечения доступности объекта и услуг для всех категорий инвалидов и других МГН			Объем финансовых средств, <u>фактически израсходованных</u> на реализацию мероприятий обеспечению доступности объекта и услуг для всех категорий инвалидов и других МГН			источник финансирования
	На неотложные мероприятия (1этап), тыс.руб.	На отложенные мероприятия (2этап), тыс.руб.	Всего тыс.руб.	На неотложные мероприятия (1этап), тыс.руб.	На отложенные мероприятия (2этап), тыс.руб.	Всего тыс.руб.	
Территория, прилегающая к зданию	00,00	20,00					
Входы (выходы) в здание	5,00	10,00					
Пути движения внутри здания (в	5,00	10,00					

т.ч. пути эвакуации)							
Зоны целевого назначения здания	5,00	20,00					
Санитарно-гигиенические помещения	10,00	10,00					
Система информации и связи на объекте	20,00	50,00					
Всего	45,00	120,00					

Средств финансирования мероприятий по обеспечению безопасности объектов и услуг для тех категорий населения и других «И П»

Итого финансирования мероприятий по обеспечению безопасности объектов и услуг для тех категорий населения и других «И П»

Генеральный директор ООО «Генерал» И.И. Иванов

Средств финансирования мероприятий по обеспечению безопасности объектов и услуг для тех категорий населения и других «И П»	Итого финансирования мероприятий по обеспечению безопасности объектов и услуг для тех категорий населения и других «И П»			Итого финансирования мероприятий по обеспечению безопасности объектов и услуг для тех категорий населения и других «И П»			Итого финансирования мероприятий по обеспечению безопасности объектов и услуг для тех категорий населения и других «И П»
	На финансирование мероприятий (тыс. руб.)	На содержание мероприятий (тыс. руб.)	Итого (тыс. руб.)	На финансирование мероприятий (тыс. руб.)	На содержание мероприятий (тыс. руб.)	Итого (тыс. руб.)	
Территория предприятия и здания	10,00	20,00					
Ванная (санузел) в здании	5,00	10,00					
Путь эвакуации из здания	10,00	10,00					



**Дополнительные сведения  
о доступности объекта для инвалидов и других МГН**

**муниципальное бюджетное дошкольное образовательное учреждение г. Мурманска**

**№ 156 (МБДОУ г. Мурманска № 156)**

*наименование объекта и организации*

**ул. Туристов, д. 43а (структурное подразделение)**

*адрес*

1. Расположение объекта: городская местность / ~~сельская местность~~.
2. Прилегающая территория к объекту находится в распоряжении организации: ~~да~~ / нет.
3. Внутри объекта есть выделенное место для собаки-проводника: ~~да~~ / нет.
4. Не далее 50 м от входа на объект имеется стоянка (парковка) для автотранспорта: ~~да~~ / нет.  
Имеется выделенное и оборудованное место для автотранспорта инвалидов: ~~да~~ / нет.
5. В населенном пункте, где расположен объект, имеется общественный транспорт: да / ~~нет~~.
6. Описание маршрутов следования общественного транспорта вблизи объекта до ближайшей остановки (номера маршрутов, названия остановок): остановка по ул. Карла Либнехта «Троллейбусное депо № 1» - автобус № 1; троллейбус № 6.
7. Описание маршрута следования от места ближайшей остановки общественного транспорта до объекта:  
Расстояние от остановки «Троллейбусное депо № 1» - 400 м, время движения 7-10 минут имеется выделенный от проезжей части пешеходный путь, имеются перепады высоты, лестницы.
8. На объекте организации есть работник, владеющий навыками сурдоперевода: ~~да~~ / нет.
9. На объекте организации полностью оборудована входная группа (для всех категорий инвалидов в соответствии с нормативными требованиями): ~~да~~ / нет.
10. На объекте организации имеется полностью оборудованный туалет для инвалидов (в соответствии с нормативными требованиями): ~~да~~ / нет.
11. Объект используется в качестве избирательного участка в период выборов и референдумов: ~~да~~ / нет.

Приложение 5  
к Паспорту доступности объекта и услуг № 150  
Дата формирования « 16 » 09 20 19 г.

**Вкладыш к паспорту доступности объекта<sup>1</sup>**  
(актуализированные сведения по пунктам 3.3, 3.4 и 3.5)

**муниципальное бюджетное дошкольное образовательное учреждение г. Мурманска № 156**

*Наименование объекта и организации*

**ул. Туристов, д. 43а (структурное подразделение)**

*Адрес*

**ОРГАНИЗАЦИЯ ДОСТУПНОСТИ ОБЪЕКТА И УСЛУГ ДЛЯ ИНВАЛИДОВ  
(ФОРМА ОБСЛУЖИВАНИЯ)**

Категория инвалидов	Форма обслуживания - способ предоставления услуг инвалидам (отметить выбранный способ знаком «+»)				
	На объекте – по варианту:		На дому	Дистанционно	Не организовано
	«А» <sup>2</sup>	«Б» <sup>3</sup>			
К (передвигающиеся на креслах-колясках)					
О-н (поражение нижних конечностей)					
О-в (поражение верхних конечностей)					
С-п (полное нарушение зрения – слепота)					
С-ч (частичное нарушение зрения)					
Г-п (полное нарушение слуха – глухота)					
Г-ч (частичное нарушение слуха)					
У (нарушения умственного развития)					
<b>Все категории инвалидов***</b>					

**ДОСТУПНОСТЬ СТРУКТУРНО-ФУНКЦИОНАЛЬНЫХ ЗОН ОБЪЕКТА**

№ п/п	Основные структурно-функциональные зоны	Состояние доступности, в том числе для основных категорий инвалидов <sup>4</sup>							
		К	О-н	О-в	С-п	С-ч	Г-п	Г-ч	У
1	Территория, прилегающая к зданию (участок)								
2	Вход (входы) в здание								
3	Путь (пути) движения внутри здания (в т.ч. пути эвакуации)								
4	Зона целевого назначения (целевого посещения объекта)								
5	Санитарно-гигиенические помещения								
6	Система информации и связи (на всех зонах)								
7	Пути движения к объекту (от остановки транспорта)								

<sup>1</sup> Приложение заполняется только при повторном обследовании объекта в связи с изменением условий его доступности для инвалидов и других МГН

<sup>2</sup> вариант «А» - универсальный проект - доступность для инвалидов любого места в здании, а именно – общих путей движения и мест обслуживания – не менее 5% общего числа таких мест, предназначенных для обслуживания (но не менее одного)

<sup>3</sup> вариант «Б» - разумное приспособление - при невозможности доступного оборудования всего здания выделение в уровне входа специальных помещений, зон или блоков, приспособленных для обслуживания инвалидов, с обеспечением всех видов услуг, имеющихся в данном здании

<sup>4</sup> Указывается по каждой зоне ее доступность для каждой из 8 категорий инвалидов и других МГН:

- ДП - доступно полностью (барьеры отсутствуют, требования нормативно-технических документов выполнены);
- ДУ-им - доступно условно с обеспечением индивидуальной мобильности техническими решениями (отклонения от нормативно-технических документов согласованы с представителем общественного объединения инвалидов);
- ДУ-пп - доступно условно с помощью персонала (согласовано с общественным объединением инвалидов);
- ВНД - временно недоступно (имеются существенные барьеры, на момент обследования не устранены)

СОСТОЯНИЕ ДОСТУПНОСТИ ОБЪЕКТА И УСЛУГ (ИТОГОВОЕ ЗАКЛЮЧЕНИЕ)

Категория инвалидов	К	О-н	О-в	С-п	С-ч	Г-п	Г-ч	У	Все категории <sup>5</sup>
Состояние доступности на момент обследования <sup>6</sup>									
Ожидаемое состояние доступности объекта и услуг после выполнения работ:									
1 этапа (неотложных работ)									
2 этапа (отложенных работ)									
3 этапа (итоговых работ)									

№	Исследования	Исследования	Исследования		Категория инвалидов
			Исследования	Исследования	
					К (передвижение на средствах индивидуальной реабилитации)
					О-п (передвижение на средствах индивидуальной реабилитации)
					О-н (передвижение на средствах индивидуальной реабилитации)
					С-п (передвижение на средствах индивидуальной реабилитации)
					С-ч (передвижение на средствах индивидуальной реабилитации)
					Г-п (передвижение на средствах индивидуальной реабилитации)
					Г-ч (передвижение на средствах индивидуальной реабилитации)
					У (передвижение на средствах индивидуальной реабилитации)

№	Исследования	Исследования	Исследования	Исследования	Исследования	Исследования	Исследования	Исследования	Исследования	Исследования

<sup>5</sup> Заполняется только в случае, если по всем категориям единая оценка

<sup>6</sup> В этой строке указывается решение о состоянии доступности объекта и предоставляемых услуг для соответствующих категорий инвалидов: ДП - доступно полностью; ДЧ - доступно частично; ДУ-им - доступно условно с обеспечением индивидуальной мобильности; ДУ-пп - доступно условно с помощью персонала на объекте; ДУ-дом - доступно условно с предоставлением услуг на дому (ином месте пребывания инвалида); ДУ-дист - доступно условно с предоставлением услуг дистанционно; ВНД - временно недоступно